


TOP CHARTER

*Yacht charter
on French Riviera*

VOTRE BATEAU CONNECTE



VOTRE BATEAU CONNECTE

TOP
CHARTER

*Yacht charter
on French Riviera*

Disponible à tout moment sur tablette et smartphone

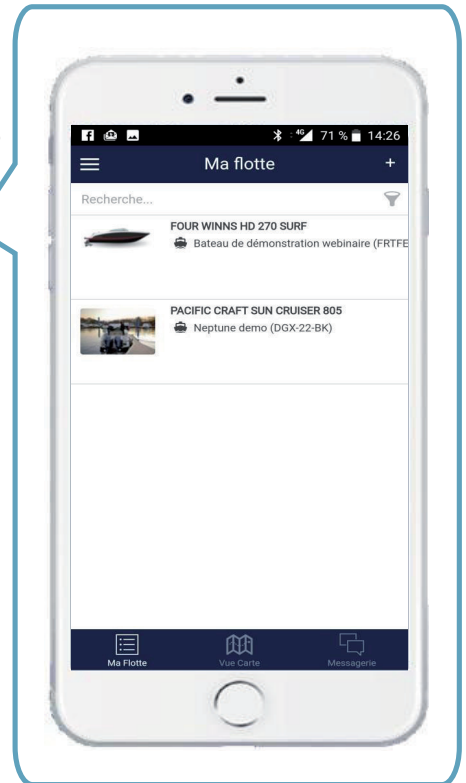
- ✓ Téléchargez l'application sur votre mobile ou tablette
- ✓ Accédez y avec votre code d'accès que nous vous aurons communiqué
- ✓ Partagez vos photos et informations techniques avec nous
- ✓ Suivez l'entretien de votre bateau
- ✓ Vous saurez en temps réel où est votre bateau !

Vos aurez accès aux informations suivantes :

- ✓ Immatriculation, n° de série, marque, modèle...
- ✓ Les moteurs avec les références moteur et hélice
- ✓ Les dimensions et le poids, l'homologation
- ✓ Les équipements à bord
- ✓ Tous les éléments techniques étant à votre disposition

Un suivi en temps réel :

- ✓ Retrouvez toutes les photos de votre bateau sur un cloud sécurisé
- ✓ Les photos sont classées par catégories : hélice, moteur, tableau de bord...
- ✓ En un clic vous trouverez toutes les informations sur :
 - ✗ d'éventuels chocs
 - ✗ Une vue chronologique sur les interventions
 - ✗ Vous pourrez également planifier une intervention ou en valider une.



En quelques mots, l'application :

- ✓ Fournit l'historique des batteries et moteur
- ✓ Géolocalise votre bateau
- ✓ Fourni une alarme en cas de vol moteur
- ✓ Permet le pilotage d'un relais à distance
- ✓ Permet de connaître les heures moteur
- ✓ Fournit une alarme choc et inclinaison



VOTRE BATEAU CONNECTE

TOP
CHARTER

*Yacht charter
on French Riviera*

L'application en mots clef

Pilotage relais

Historique temperature



Position GPS

Tensions batteries



SOS en mer

Boucle vol moteur

Présence d'eau



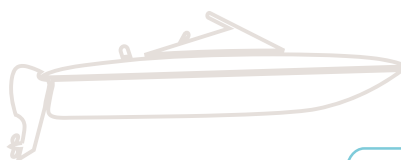
Température

Information coupe circuit



Tension moteur

Chocs / Inclinasion



Tension servitude

Ce module supervise les organes vitaux à bord pour prévenir les avaries et anticiper les maintenances , grâce aux alertes et historiques. Il offre un oeil permanent sur votre bateau loué ou prêté. Il minimise les risques et sécurise votre investissement.

VOTRE BATEAU CONNECTE

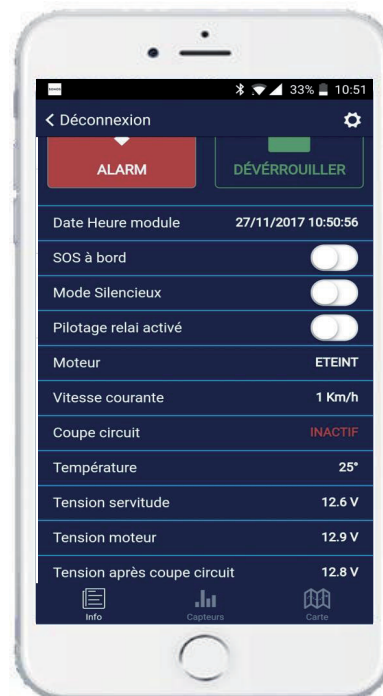
TOP CHARTER

*Yacht charter
on French Riviera*

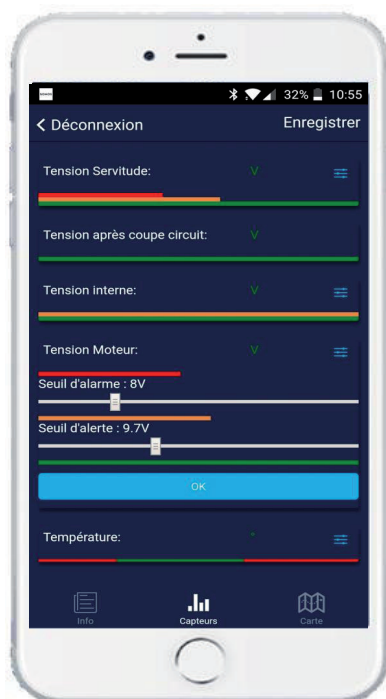
GUIDE D'UTILISATION

A BORD DE MON BATEAU* :

- ✓ Connectez vous grâce au Bluetooth
- ✓ Le statut du module est indiqué en haut à gauche
- ✓ Cliquez sur "déverrouiller" pour désactiver les capteurs de gîte. Ces capteurs actifs lorsque l'on est au ponton permettent de savoir si le bateau "tape" le ponton ou si quelqu'un monte à bord.
- ✓ Cet écran montre en temps réel les données des capteurs:
 - ✗ Température
 - ✗ Présence d'eau
 - ✗ Tension servitude
 - ✗ Moteur
 - ✗ Après coupe circuit
 - ✗ Vitesse GPS
- ✓ Les alertes apparaissent en rouge (ici coupe circuit désactivé)



CONFIGUREZ LES SEUILS D'ALARME



- ✓ Dans l'onglet capteurs, configurez les alertes du module :
- ✓ Tension servitude
 - ✗ Niveau Alerte et un niveau Alarme
- ✓ Tension moteur
 - ✗ un niveau Alerte et un niveau Alarme
- ✓ Température
 - ✗ un niveau d'alerte bas, et un niveau d'alerte haut
- ✓ Tension interne
 - ✗ Le module est muni d'une batterie interne qui lui permet de continuer à fonctionner quelques jours s'il n'est plus alimenté. Laissez cette valeur à 2,8V



N'oubliez pas de cliquer sur le bouton "Enregistrer"

option intermédiaire et premium*

VOTRE BATEAU CONNECTE

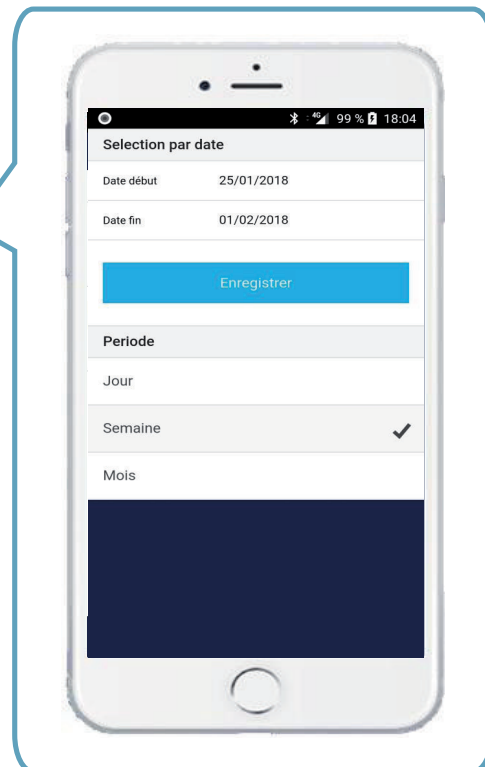
TOP
CHARTER

*Yacht charter
on French Riviera*

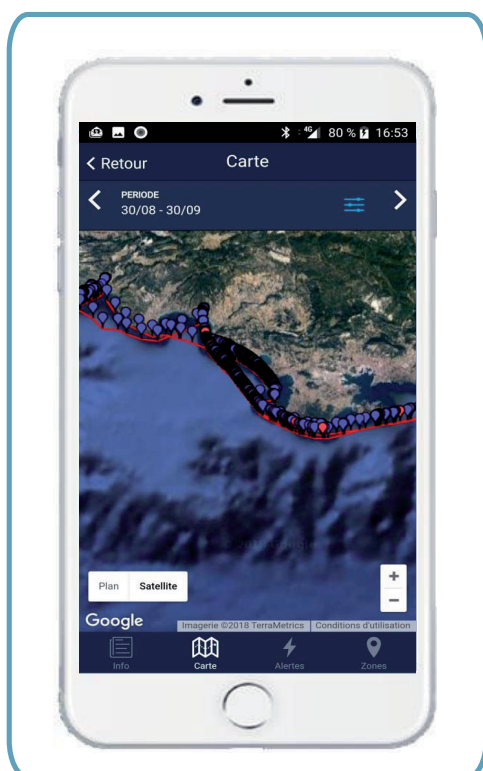
GUIDE D'UTILISATION

A DISTANCE :

- ✓ En cas d'alerte un message est envoyé instantanément puis toutes les 10 secondes. Quand le moteur est en marche, un statut est envoyé toutes les 10 minutes également.
- ✓ L'écran présente le dernier état connu sur le bateau. Pour procéder à l'historique d'un capteur, cliquez sur celui-ci, l'historique s'affichera.
- ✓ Naviguez sur les périodes précédentes et suivantes grâce aux flèches, ou sélectionnez directement la période désirée, par jour, semaine ou mois.



VISUALISEZ L'HISTORIQUE DE GEOLOCALISATION



- ✓ L'onglet carte permet de voir l'historique de position. L'application utilise le système Américain GPS pour se localiser. La précision est de plus ou moins 10m tout particulièrement quand le bateau n'est pas en mouvement. La position peut être affaiblie si le bateau est stocké à l'intérieur d'un bâtiment, tout particulièrement s'il est en métal.
- ✓ Sélectionnez la période souhaitée, zoomez pour la découvrir en détail.
- ✓ La couleur des points représente le statut du module (rouge = ALARM). Cliquez sur le point pour connaître le statut précis, l'alarme éventuelle, et l'heure précise.

VOTRE BATEAU CONNECTE

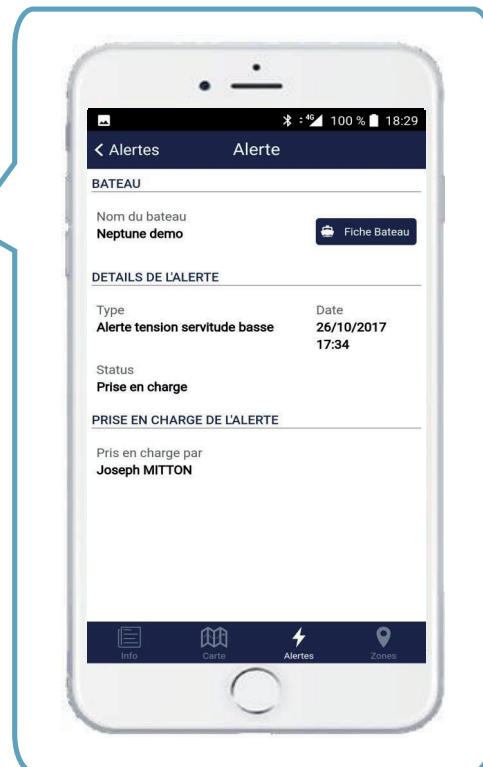
TOP
CHARTER

*Yacht charter
on French Riviera*

GUIDE D'UTILISATION

VISUALISEZ L'HISTORIQUE DES ALERTES

- ✓ Le 3ème onglet présente les alarmes actives et l'historique des alarmes sur le bateau
- ✓ En cliquant sur une alarme, vous pouvez accéder au détail. Nous vous signalerons la prise en charge de l'alerte, elle sera "fermée" quand la situation sera redevenue normale.



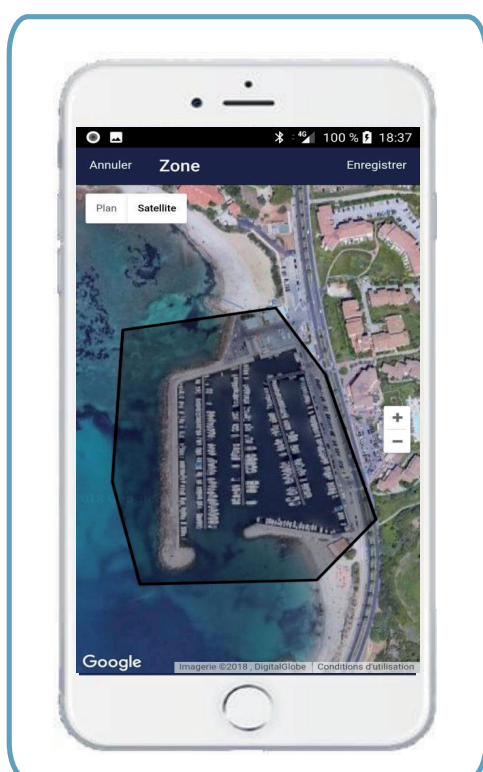
Récupérez le dernier état enregistré en cliquant sur le bouton d'état :

- ✗ ASLEEP (en veille)
- ✗ RUN (moteur en route)
- ✗ ALARM (en alarme)
- ✗ ONBOARD (quelqu'un est à bord)

le saviez-vous



DEFINISSEZ VOS ZONES DE RATTACHEMENT



- ✓ Le dernier onglet présente la gestion des zones :
 - ✗ Les zones de rattachement géographique dans lesquelles le bateau doit se situer quand vous n'êtes pas à son bord.
 - ✗ Les zones d'alerte sont les zones pour lesquelles une alerte doit être déclanchée si le bateau les pénètre.
- ✓ Définissez les zones en leur donnant un nom, un type, (zone de rattachement ou zone d'alerte), et la série de points délimitant la zone.

VOTRE BATEAU CONNECTE

TOP
CHARTER

*Yacht charter
on French Riviera*

TARIFS

L'ABONNEMENT

- ✓ Option standard
 - ✗ Photos, inventaires, historique des interventions.....**710 € TTC/saison**

- ✓ Option intermédiaire
 - ✗ Photos, inventaires, historique des interventions, tension moteur, tension domestique, intrusion d'eau, géolocalisation, alarme vol, alerte choc, zone interdite de navigation, température, tension, message SOS.....**950 € TTC/saison**

- ✓ Option premium
 - ✗ Photos, inventaires, historique des interventions, tension moteur, tension domestique, intrusion d'eau, géolocalisation, alarme vol, alerte choc, zone interdite de navigation, température, tension, message SOS, intervention de votre gestionnaire en cas d'alerte (Alarme), 7j/7**1140 € TTC/saison**

LA POSE

Sur devis + Les fournitures de poses qui sont de l'ordre de 150€ TTC

